

--- EN LA CIUDAD DE JALOSTOTITLÁN, JALISCO; EL DÍA 16 DE MARZO DEL AÑO 2023, EN PUNTO DE LAS 08:07 HORAS Y PREVIA CONVOCATORIA SE REUNIÓ EL AYUNTAMIENTO CONSTITUCIONAL ELECTO PARA EL PERIODO 2021-2024 CON LA FINALIDAD DE CELEBRAR SESIÓN **ORDINARIA** EN LA SALA DEL AYUNTAMIENTO DEL PALACIO MUNICIPAL Y SE SUJETO AL SIGUIENTE: -----

ORDEN DEL DÍA

- 1.-LISTA DE ASISTENCIA Y DECLARACIÓN DEL QUÓRUM.
- 2.-APROBACIÓN DEL ORDEN DEL DÍA.
- 3.-AUTORIZACION DEL AYUNTAMIENTO PARA LA REALIZACIÓN DE LA OBRA DE INFRAESTRUCTURA DE NOMBRE "CONSTRUCCIÓN DE BANQUETAS EN CONCRETO HIDRÁULICO EN LA CALLE GRAL. CRISTERO GUTIÉRREZ GUTIÉRREZ, ENTRE CALLE CARLOS MARX Y JOSE LUIS SÁNCHEZ, DENTRO DE LA CABECERA MUNICIPAL DE JALOSTOTITLAN, JALISCO" CON EL FONDO RAMO GENERAL 23 PROVISIONES SALARIALES Y ECONÓMICAS Y DICHA OBRA DE INFRAESTRUCTURA SERÁ EJECUTADA POR ADMINISTRACIÓN DIRECTA.
- 4.-AUTORIZACIÓN DEL AYUNTAMIENTO PARA MODIFICAR EL POLÍGONO DE LA ESCUELA TELESECUNDARIA VASCO DE QUIROGA, UBICADA EN LA DELEGACIÓN DE TEOCALTITAN DE GUADALUPE, PERTENECIENTE A ESTE MUNICIPIO DE JALOSTOTITLAN, JALISCO.
- 5.- AUTORIZACIÓN DEL AYUNTAMIENTO PARA APROBAR EN RÉGIMEN DE CONDOMINIO LA FINCA URBANA MARCADA CON EL NÚMERO 34 DE LA CALLE RAMONA VILLALPANDO, COLONIA LA ASUNCIÓN, EN ESTE MUNICIPIO, CON UNA SUPERFICIE SEGÚN ESCRITURA Y LEVANTAMIENTO TOPOGRÁFICO ACTUAL DE 120.30 M2.

-
- I.- LISTA DE ASISTENCIA Y DECLARACIÓN DE QUÓRUM.
 PRESIDENTE MUNICIPAL. C. JOSE ALVAREZ CAMPOS.
 PRESENTE.
 LIC. LAURA HORTENCIA LOMELI SANCHEZ
 PRESENTE.
 C. ROBERTO ALEJANDRO REYNOSO GONZALEZ
 PRESENTE.
 C.D. NAZARETH ELENA JIMENEZ MANRIQUEZ
 PRESENTE.
 ING. RAMIRO REYNOSO JIMENEZ
 PRESENTE.

Georgina Reynoso M...

Jose Alvarez C

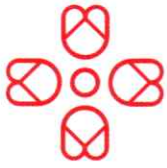
R...

J...

[Handwritten signatures]

[Handwritten signature]





- C. MARIA DE LA ASUNCION GONZALEZ REYNOSO PRESENTE.
- ING. ULISES SUAREZ GUTIERREZ PRESENTE.
- LIC. ARCELIA PEREZ MARTIN. PRESENTE.
- L.N.I. DANIEL ENRIQUEZ GUTIERREZ PRESENTE.
- PROFESOR ALEJANDRO ROMO RODRIGUEZ. PRESENTE.
- C. GEORGINA DE LA ASUNCION REYNOSO REYNOSO. PRESENTE.

----VISTO EL QUÓRUM LEGAL, CON 11 (ONCE) VOTOS, SIENDO EL TOTAL DE LOS CONVOCADOS, EL C. PRESIDENTE MUNICIPAL DECLARÓ ABIERTA LA SESIÓN Y CON VALIDEZ LEGAL DE LOS ACUERDOS QUE EN ELLA SE TOMEN.

2.- PROPUESTA Y APROBACIÓN DEL ORDEN DEL DÍA.

----EN EL USO DE LA VOZ EL PRESIDENTE MUNICIPAL C. JOSÉ ÁLVAREZ CAMPOS, SOLICITA AL PLENO LA AUTORIZACIÓN DEL ORDEN DEL DÍA, CON 11 (ONCE) VOTOS A FAVOR SE APRUEBA POR UNANIMIDAD DEL PLENO, LA APROBACION DEL ORDEN DEL DIA DE LA PRESENTE SESIÓN DE AYUNTAMIENTO.

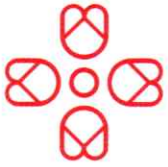
3.-AUTORIZACION DEL AYUNTAMIENTO PARA LA REALIZACIÓN DE LA OBRA DE INFRAESTRUCTURA DE NOMBRE "CONSTRUCCIÓN DE BANQUETAS EN CONCRETO HIDRÁULICO EN LA CALLE GRAL. CRISTERO GUTIÉRREZ GUTIÉRREZ, ENTRE CALLE CARLOS MARX Y JOSE LUIS SÁNCHEZ, DENTRO DE LA CABECERA MUNICIPAL DE JALOSTOTITLAN, JALISCO" CON EL FONDO RAMO GENERAL 23 PROVISIONES SALARIALES Y ECONÓMICAS Y DICHA OBRA DE INFRAESTRUCTURA SERÁ EJECUTADA POR ADMINISTRACIÓN DIRECTA.

----EN EL USO DE LA PALABRA EL PRESIDENTE MUNICIPAL C. JOSÉ ÁLVAREZ CAMPOS SOLICITA AL PLENO LA APROBACIÓN DEL AYUNTAMIENTO PARA LA REALIZACIÓN DE LA OBRA DE INFRAESTRUCTURA: "CONSTRUCCIÓN DE BANQUETAS EN CONCRETO HIDRÁULICO EN LA CALLE GRAL. CRISTERO GUTIÉRREZ GUTIÉRREZ, ENTRE CALLE CARLOS MARX Y JOSE LUIS SÁNCHEZ, DENTRO DE LA CABECERA MUNICIPAL DE JALOSTOTITLAN, JALISCO", ENSEGUIDA SE ABRE EL PERIODO DE DISCUSIÓN EN EL CUAL SE ESCUCHAN TODOS LOS COMENTARIOS A FAVOR DE LA REALIZACIÓN DE OBRA DE INFRAESTRUCTURA EN NUESTRO MUNICIPIO, ACTO SEGUIDO EL PRESIDENTE MUNICIPAL C. JOSÉ ÁLVAREZ CAMPOS, SOMETE A VOTACIÓN EL PRESENTE PUNTO, ARROJANDO EL SIGUIENTE ACUERDO: CON 10 (DIEZ) VOTOS A FAVOR SE AUTORIZA POR UNANIMIDAD DE LOS INTEGRANTES PRESENTES DEL AYUNTAMIENTO, LA REALIZACIÓN DE LA OBRA DE INFRAESTRUCTURA: "CONSTRUCCIÓN DE BANQUETAS EN CONCRETO HIDRÁULICO EN LA CALLE GRAL. CRISTERO GUTIÉRREZ GUTIÉRREZ, ENTRE CALLE CARLOS MARX Y JOSE LUIS SÁNCHEZ, DENTRO DE LA CABECERA MUNICIPAL DE JALOSTOTITLAN, JALISCO", CON EL FONDO RAMO GENERAL 23 PROVISIONES SALARIALES Y ECONÓMICAS, CON UN PRESUPUESTO POR LA CANTIDAD DE \$135,000.00 (CIENTO TREINTA Y CINCO MIL PESOS 00/100 M.N), LA CUAL SERÁ EJECUTADA POR ADMINISTRACIÓN DIRECTA.

Gobierno Municipal - www.jalostotitlan.gob.mx - @CobJalos



Handwritten signatures and notes on the right side of the page:
 - Top right: Signature of José Álvarez Campos
 - Middle right: Signature of Georquina Reynoso
 - Bottom right: Signature of José Álvarez Campos
 - Far right: Vertical signature of Georquina Reynoso
 - Far right: Vertical signature of José Álvarez Campos



4.-AUTORIZACIÓN DEL AYUNTAMIENTO PARA MODIFICAR EL POLÍGONO DE LA ESCUELA TELESECUNDARIA VASCO DE QUIROGA, UBICADA EN LA DELEGACIÓN DE TEOCALTITAN DE GUADALUPE, PERTENECIENTE A ESTE MUNICIPIO DE JALOSTOTITLAN, JALISCO.

----EN EL USO DE LA VOZ EL PRESIDENTE MUNICIPAL C. JOSÉ ÁLVAREZ CAMPOS, LE CONCEDE LA PALABRA A LA DIRECTORA DE OBRAS PÚBLICAS ING./ARQ. SOLEDAD ROMO CERVANTES, LA CUAL HACE DEL CONOCIMIENTO DEL PLENO LA SOLICITUD DE MODIFICAR EL POLÍGONO DE LA ESCUELA TELESECUNDARIA VASCO DE QUIROGA, CON CLAVE 14DTV0067G UBICADA EN LA DELEGACIÓN DE TEOCALTITAN DE GUADALUPE, LA CUAL EXPLICA ESTA SOLICITUD, MISMA QUE SE DERIVA EN BASE AL PROPÓSITO DE REALIZAR EL BARDEO PERIMETRAL AUTORIZADO POR LA SIOP CON LAS MEDIDAS QUE MÁS TARDE SE DESCRIBEN, REALIZANDO LAS SIGUIENTES MODIFICACIONES: AMPLIACIÓN DE 1.25 M APROX, CON ORIENTACIÓN AL ESTE PARA RESPETAR ARBOLES EXISTENTES COLINDANDO CON PROPIEDAD DEL AYUNTAMIENTO DE JALOSTOTITLAN, JALISCO Y UNA REDUCCIÓN DE 1.25 MTS APROX CON ORIENTACIÓN NORTE COLINDANDO CON EL ARROYO, QUEDANDO DE LA SIGUIENTE MANERA DICHO POLÍGONO:

-AL NORTE CON 51.25 MTS, AL ESTE 58.00 MTS, AL SUR EN 51.25 MTS Y AL OESTE EN 58.00 MTS.

ACTO SEGUIDO EL PRESIDENTE MUNICIPAL ABRE EL PERIODO DE DISCUSIÓN EN DONDE TODOS LOS COMENTARIOS SE ESCUCHAN A FAVOR DE DICHA MODIFICACIÓN DEL POLÍGONO DONDE SE ENCUENTRA UBICADA LA ESCUELA TELESECUNDARIA VASCO DE QUIROGA, CON CLAVE 14DTV0067G, UBICADA EN LA DELEGACIÓN DE TEOCALTITAN DE GUADALUPE, TODO ESTO A RAZÓN QUE LAS PROPIEDADES QUE SE MODIFICAN SON PROPIEDAD MUNICIPAL Y NO EXISTE MAYOR INCONVENIENTE, ENSEGUIDA EL PRESIDENTE MUNICIPAL C. JOSÉ ÁLVAREZ CAMPOS SOMETE A VOTACIÓN EL PRESENTE PUNTO, APROBÁNDOSE POR UNANIMIDAD CON 11 (ONCE) VOTOS A FAVOR LA MODIFICACIÓN DEL POLÍGONO DE LA ESCUELA TELESECUNDARIA VASCO DE QUIROGA, CON CLAVE 14DTV0067G UBICADA EN LA DELEGACIÓN DE TEOCALTITAN DE GUADALUPE, QUEDANDO BAJO LOS SIGUIENTES:

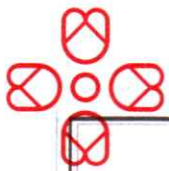
ACUERDOS

PRIMERO. - SE AUTORIZA LA MODIFICACIÓN DEL POLÍGONO DE LA ESCUELA TELESECUNDARIA VASCO DE QUIROGA, UBICADA EN LA DELEGACIÓN DE TEOCALTITAN DE GUADALUPE, EN BASE A LA PROPUESTA HECHA POR LA DIRECCIÓN DE OBRAS PÚBLICAS, QUEDANDO DE LA SIGUIENTE MANERA: AL NORTE CON 51.25 MTS, AL ESTE 58.00 MTS, AL SUR EN 51.25 MTS Y AL OESTE EN 58.00 MTS, CON UNA SUPERFICIE TOTAL DE 2,970.39 M2; MISMO QUE A CONTINUACIÓN SE DESCRIBE EN EL LEVANTAMIENTO TOPOGRÁFICO:

Gobierno Municipal - www.jalostotitlan.gob.mx - @GobJalos



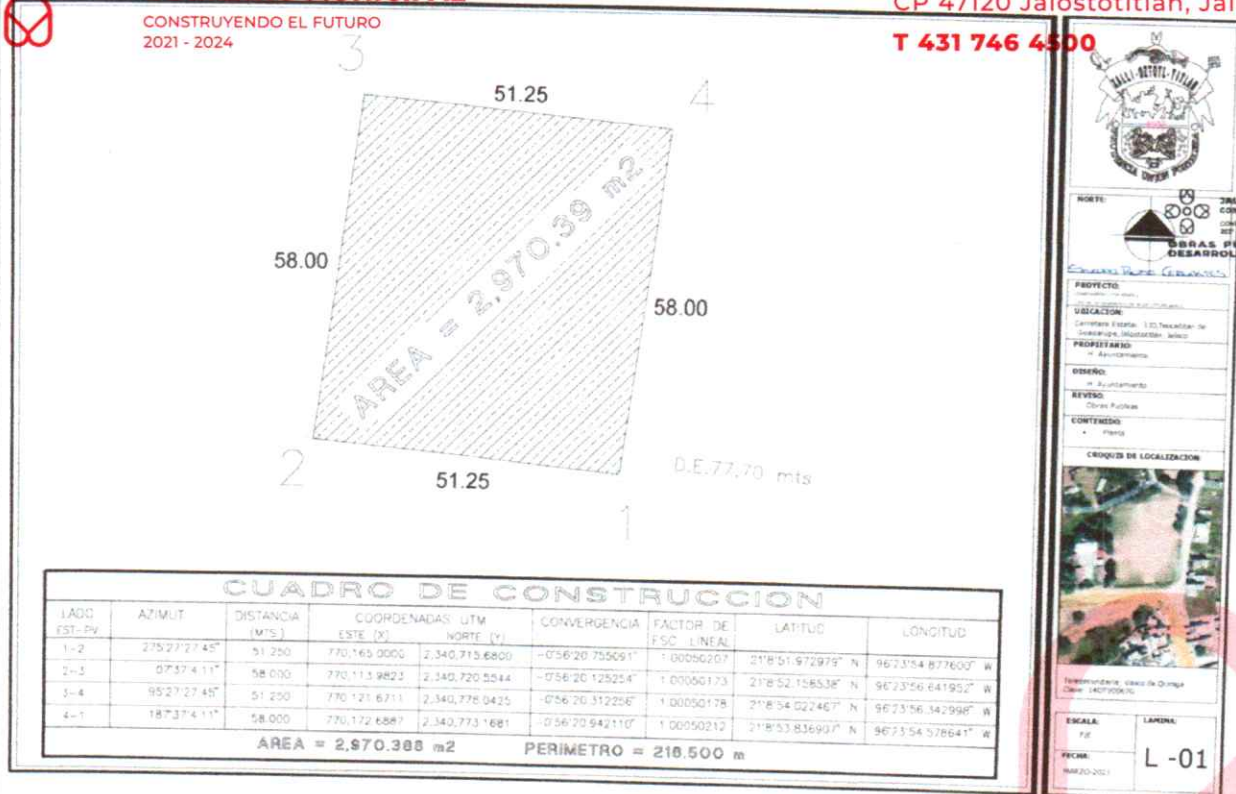
Handwritten signatures and notes in blue ink on the right margin, including names like 'Georgina Romo', 'Jose Alvarez C.', and 'Marta'.



JALOSTOTITLÁN
GOBIERNO MUNICIPAL

CONSTRUYENDO EL FUTURO
2021 - 2024

González Hermosillo 64
CP 47120 Jalostotitlán, Jalisco
T 431 746 4500



JALOSTOTITLÁN
GOBIERNO MUNICIPAL
CONSTRUYENDO EL FUTURO
SERVICIOS PÚBLICOS Y DESARROLLO URBANO

PROYECTO: ...
UBICACION: ...
PROPIETARIO: ...
OBJETO: ...
REVISOR: ...
CONTENIDO: ...
CROQUIS DE LOCALIZACION: ...

ESCALA: 1:500
L-01

SEGUNDO. - SE APRUEBA QUE SEAN MODIFICADO EL PREDIO ALEDAÑO DEL POLÍGONO DE LA ESCUELA TELESECUNDARIA VASCO DE QUIROGA, CON CLAVE 14DTV0067G UBICADA EN LA DELEGACIÓN DE TEOCALTITAN DE GUADALUPE; Y

TERCERO. - SE AUTORIZA QUE SEA NOTIFICADO EL CATASTRO MUNICIPAL DE JALOSTOTITLAN, DE LA PRESENTE APROBACIÓN EN CUANTO A LA MODIFICACIÓN DEL POLÍGONO DE LA ESCUELA TELESECUNDARIA VASCO DE QUIROGA, UBICADA EN LA DELEGACIÓN DE TEOCALTITAN DE GUADALUPE.

5.- AUTORIZACIÓN DEL AYUNTAMIENTO PARA APROBAR EN RÉGIMEN DE CONDOMINIO LA FINCA URBANA MARCADA CON EL NÚMERO 34 DE LA CALLE RAMONA VILLALPANDO, COLONIA LA ASUNCIÓN, EN ESTE MUNICIPIO, CON UNA SUPERFICIE SEGÚN ESCRITURA Y LEVANTAMIENTO TOPOGRÁFICO ACTUAL DE 120.30 M2.

----EN EL USO DE LA VOZ EL PRESIDENTE MUNICIPAL C. JOSÉ ÁLVAREZ CAMPOS LE CONCEDE LA PALABRA AL SECRETARIO GENERAL L.C.P. RAÚL SOTO RAMÍREZ EL CUAL DA LECTURA A LA SOLICITUD DE PARTE DE LA C. NOELIA DELGADILLO GUTIÉRREZ, PARA QUE LA FINCA URBANA MARCADA CON EL NÚMERO 34 DE LA CALLE RAMONA VILLALPANDO, COLONIA LA ASUNCIÓN, EN ESTE MUNICIPIO, CON UNA SUPERFICIE SEGÚN ESCRITURA Y LEVANTAMIENTO TOPOGRÁFICO ACTUAL DE 120.30 M2, SEA AUTORIZADA PARA SU DEBIDA CONSTITUCION EN REGIMEN DE CONDOMINIO, MISMO PROPIEDAD A CONTINUACIÓN SE DESCRIBE:

➤ **UNIDAD PRIVATIVA NUMERO 1.-**

1 casa habitacional en PLANTA BAJA.

1. Superficie: 108.88 m2, con las siguientes medidas y colindancias:

AL NORTE: NORTE: En 7.72 M Con MARTIN ROMON DELGADILLO GUTIERREZ.

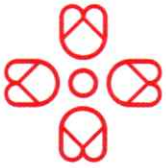
AL SUR: En SUR: En 8.33 M con ESPERANSA SERNA;

AL ORIENTE: En tres tramos 8.88. M 2.68 M. 3.52, con CALLE RAMONA VILLALPANDO Y AREA COMUN.-

Gobierno Municipal - www.jalostotitlan.gob.mx - @CobJalos



Handwritten signatures and notes:
- Jose Alvarez C.
- Esperanza Serina
- Ramon Delgadillo Gutierrez
- Georgina Reynoso



AL PONIENTE: En tres tramos 8.98 M. 2.68 M. y 3.85 M, con MIGUEL SERNA Y AREA COMUN.-

2. **Área común (Pasillo y escaleras).** Con una superficie de 6.82 M, con las siguientes medidas y colindancias:

AL NORTE: 2,53 M con NOELIA DELGADILLO GUTIERREZ-

AL SUR: 2.56M con NOELIA DELGADILLO GUTIERREZ. -

AL ORIENTE: En 2.68 M, con CALLE RAMONA VILLALPANDO.-

AL PONIENTE: En 2.68, con NOELIA DELGADILLO GUTIERREZ.

➤ **UNIDAD PRIVATIVA NUMERO 2.-**

Segunda casa habitacional PLANTA PRIMER NIVEL.

3. Superficie:108.88 m2, con las siguientes medidas y colindancias:

AL NORTE: NORTE: En 7.72 M Con MARTIN ROMON DELGADILLO GUTIERREZ.

AL SUR: En SUR: En 8.33 M con ESPERANSA SERNA;

AL ORIENTE: En tres tramos 8.88. M 2.68 M. 3.52, con CALLE RAMONA VILLALPANDO Y AREA COMUN.-

AL PONIENTE: En tres tramos 8.98 M. 2.68 M. y 3.85 M, con MIGUEL SERNA Y AREA COMUN.-

1. **Área común, (Pasillo y escaleras).** Superficie: 4.60 M 2, con las siguientes medidas y colindancias:

2. AL NORTE: 2,00 M con NOELIA DELGADILLO GUTIERREZ-

3. AL SUR: 2.00 M con NOELIA DELGADILLO GUTIERREZ. -

4. AL ORIENTE: En 2.68 M, con NOELIA DELGADILLO GUTIERREZ.-

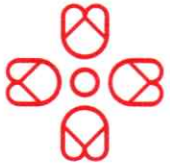
5. AL PONIENTE: En 2.68, con MIGUEL SERNA.

UNA VEZ QUE SE HA PRESENTADO LA SOLICITUD AL PLENO, EL PRESIDENTE MUNICIPAL LE OTORGA EL USO DE LA VOZ AL SECRETARIO GENERAL, EL L.C.P. RAUL SOTO RAMIREZ, EL CUAL EXPONE QUE LA OFICINA DE CATASTRO MUNICIPAL, HA REALIZADO EL DEBIDO ANÁLISIS AL PRESENTE ASUNTO Y SI CUMPLE CON TODO LO ESTIPULADO POR EL RÉGIMEN CONDOMINAL QUE SE ENCUENTRA PREVISTO EN EL CÓDIGO CIVIL DEL ESTADO DE JALISCO, ACTO SEGUIDO EL PRESIDENTE MUNICIPAL C. JOSÉ ÁLVAREZ CAMPOS ABRE EL PERIODO DE DISCUSIÓN EN DONDE SE ESCUCHAN COMENTARIOS A FAVOR DE DICHA APROBACIÓN CON EL FUNDAMENTO DE QUE LA AUTORIDAD CORRESPONDIENTE YA HA REALIZADO EL DEBIDO ANÁLISIS DEL CASO Y EL CUAL CUMPLE CON LO ESTABLECIDO POR LA LEY. UNA VEZ ANALIZADO, DISCUTIDO LO SUFICIENTE Y AGOTADO EL PUNTO, EL PRESIDENTE MUNICIPAL SOMETE A VOTACIÓN EL PRESENTE PUNTO, ARROJANDO EL SIGUIENTE ACUERDO: CON 11 (ONCE) VOTOS A FAVOR SE AUTORIZA POR UNANIMIDAD DEL PLENO, QUE LA

Miguel
José Álvarez C
Georgina Revuoso
R

[Handwritten signatures and initials in blue ink]





PROPIEDAD QUE MÁS ADELANTE SE SEÑALA SEA CONSTITUIDA BAJO EL RÉGIMEN CONDOMINAL, DICHA PROPIEDAD ES LA SIGUIENTE:

Finca Urbana marcada con el número 34 de la calle Ramona Villalpando, Colonia la Asunción en esta Municipalidad de Jalostotitlan, Jalisco. Con una superficie según Escritura Pública de 120.03 M2, y según levantamiento topográfico actual de 120.30 Metros Cuadrados, con las siguientes medidas y colindancias; AL NORTE: En 7.72 M Con MARTIN ROMON DELGADILLO GUTIERREZ; AL SUR: En 8.33 M con ESPERANSA SERNA; AL ORIENTE: En 15.08 M con CALLE RAMONA VILLALPANDO y; AL PONIENTE: En 15.13 M. con MIGUEL SERNA.

➤ **UNIDAD PRIVATIVA NUMERO 1.-**

1 casa habitacional en PLANTA BAJA.

4. Superficie: 108.88 m2, con las siguientes medidas y colindancias:
 AL NORTE: NORTE: En 7.72 M Con MARTIN ROMON DELGADILLO GUTIERREZ.
 AL SUR: En SUR: En 8.33 M con ESPERANSA SERNA;
 AL ORIENTE: En tres tramos 8.88. M 2.68 M. 3.52, con CALLE RAMONA VILLALPANDO Y AREA COMUN.-
 AL PONIENTE: En tres tramos 8.98 M. 2.68 M. y 3.85 M, con MIGUEL SERNA Y AREA COMUN.-
5. **Área común (Pasillo y escaleras).** Con una superficie de 6.82 M, con las siguientes medidas y colindancias:
 AL NORTE: 2,53 M con NOELIA DELGADILLO GUTIERREZ-
 AL SUR: 2.56M con NOELIA DELGADILLO GUTIERREZ. -
 AL ORIENTE: En 2.68 M, con CALLE RAMONA VILLALPANDO.-
 AL PONIENTE: En 2.68, con NOELIA DELGADILLO GUTIERREZ.

➤ **UNIDAD PRIVATIVA NUMERO 2.-**

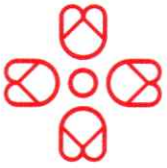
Segunda casa habitacional PLANTA PRIMER NIVEL.

6. Superficie: 108.88 m2, con las siguientes medidas y colindancias:
 AL NORTE: NORTE: En 7.72 M Con MARTIN ROMON DELGADILLO GUTIERREZ.
 AL SUR: En SUR: En 8.33 M con ESPERANSA SERNA;
 AL ORIENTE: En tres tramos 8.88. M 2.68 M. 3.52, con CALLE RAMONA VILLALPANDO Y AREA COMUN.-
 AL PONIENTE: En tres tramos 8.98 M. 2.68 M. y 3.85 M, con MIGUEL SERNA Y AREA COMUN.-



Manuscritas:
 José Alvarez C.
 M...
 GONZALEZ HERMOSILLO
 RAMONA

Manuscritas de firmas:
 [Firma]



6. **Área común, (Pasillo y escaleras).** Superficie: 4.60 M², con las siguientes medidas y colindancias:
7. AL NORTE: 2,00 M con NOELIA DELGADILLO GUTIERREZ-
8. AL SUR: 2.00 M con NOELIA DELGADILLO GUTIERREZ. -
9. AL ORIENTE: En 2.68 M, con NOELIA DELGADILLO GUTIERREZ.-
10. AL PONIENTE: En 2.68, con MIGUEL SERNA.

-----AGOTADOS LOS PUNTOS DEL ORDEN DEL DÍA Y SIENDO LAS 08:36 HORAS SE LEVANTÓ LA SESIÓN Y FIRMANDO LOS QUE EN ELLA INTERVINIERON.


Jose Alvarez C.
C. JOSE ALVAREZ CAMPOS
PRESIDENTE MUNICIPAL

Laura Hortencia Lomeli Sanchez
LIC. LAURA HORTENCIA LOMELI SANCHEZ
SÍNDICO

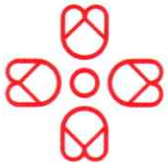
Roberto Alejandro Reynoso Gonzalez
C. ROBERTO ALEJANDRO REYNOSO GONZALEZ.
REGIDOR

Nazareth Elena Jimenez Manriquez
C.D. NAZARETH ELENA JIMENEZ MANRIQUEZ
REGIDOR

Ramiro Reynoso Jimenez
ING. RAMIRO REYNOSO JIMENEZ
REGIDOR



Handwritten signatures and notes in blue ink on the right margin, including names like 'Gonzalo Hermosillo' and 'Miguel Serna'.



ma

C. MARIA DE LA ASUNCION GONZALEZ REYNOSO
REGIDOR

[Signature]

ING. ULISES SUAREZ GUTIERREZ
REGIDOR

[Signature]

LIC. ARCELIA PEREZ MARTIN
REGIDOR

[Signature]

L.N.I. DANIEL ENRIQUEZ GUTIERREZ
REGIDOR

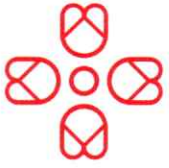
[Signature]

PROFESOR ALEJANDRO ROMO RODRIGUEZ
REGIDOR

Georgina Reynoso


C. GEORGINA DE LA ASUNCION REYNOSO REYNOSO
REGIDOR







L.C.P. RAUL SOTO RAMIREZ
SECRETARIO



Maria



José Alvarez C.

Georgina Ramos



